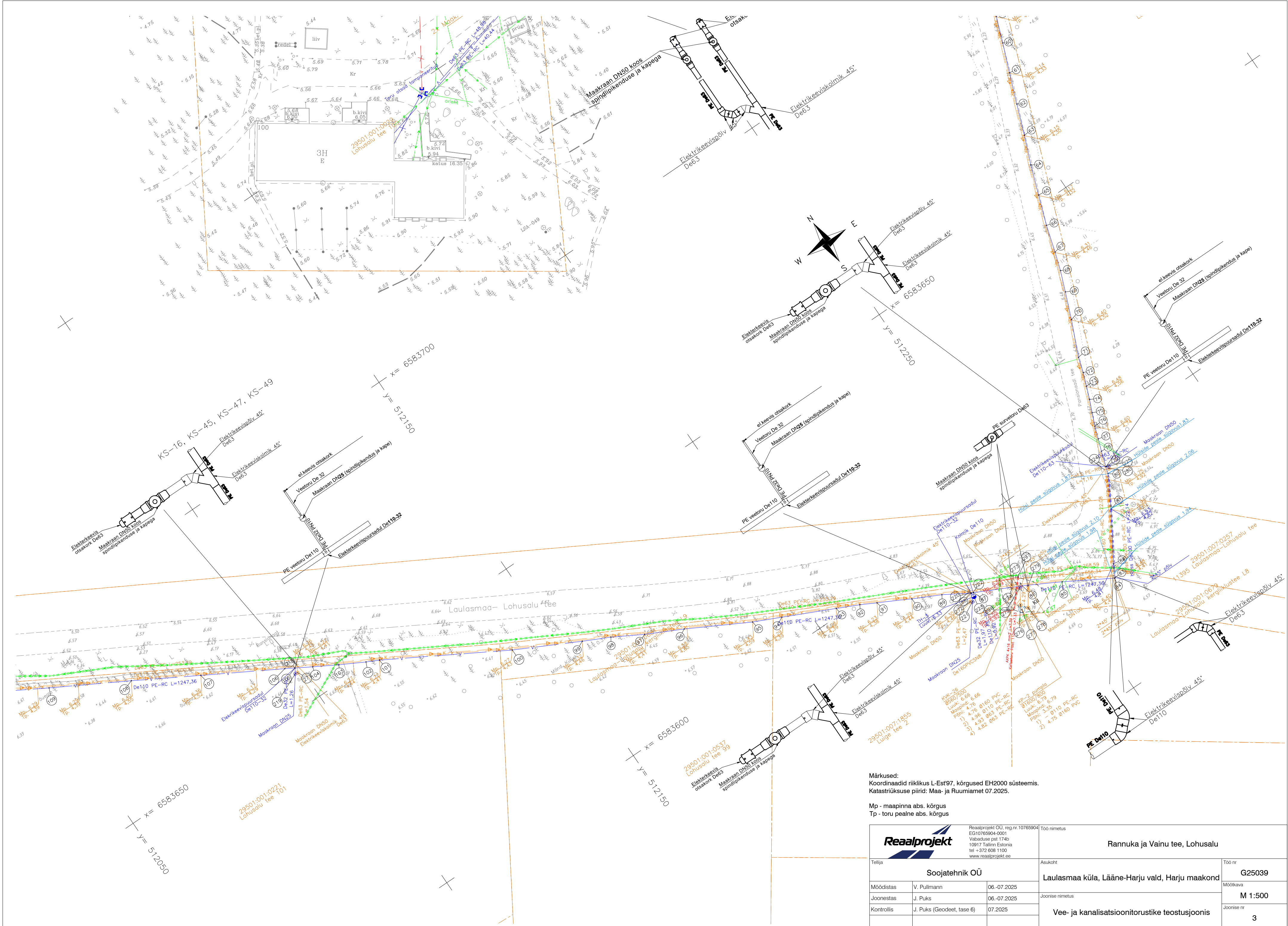


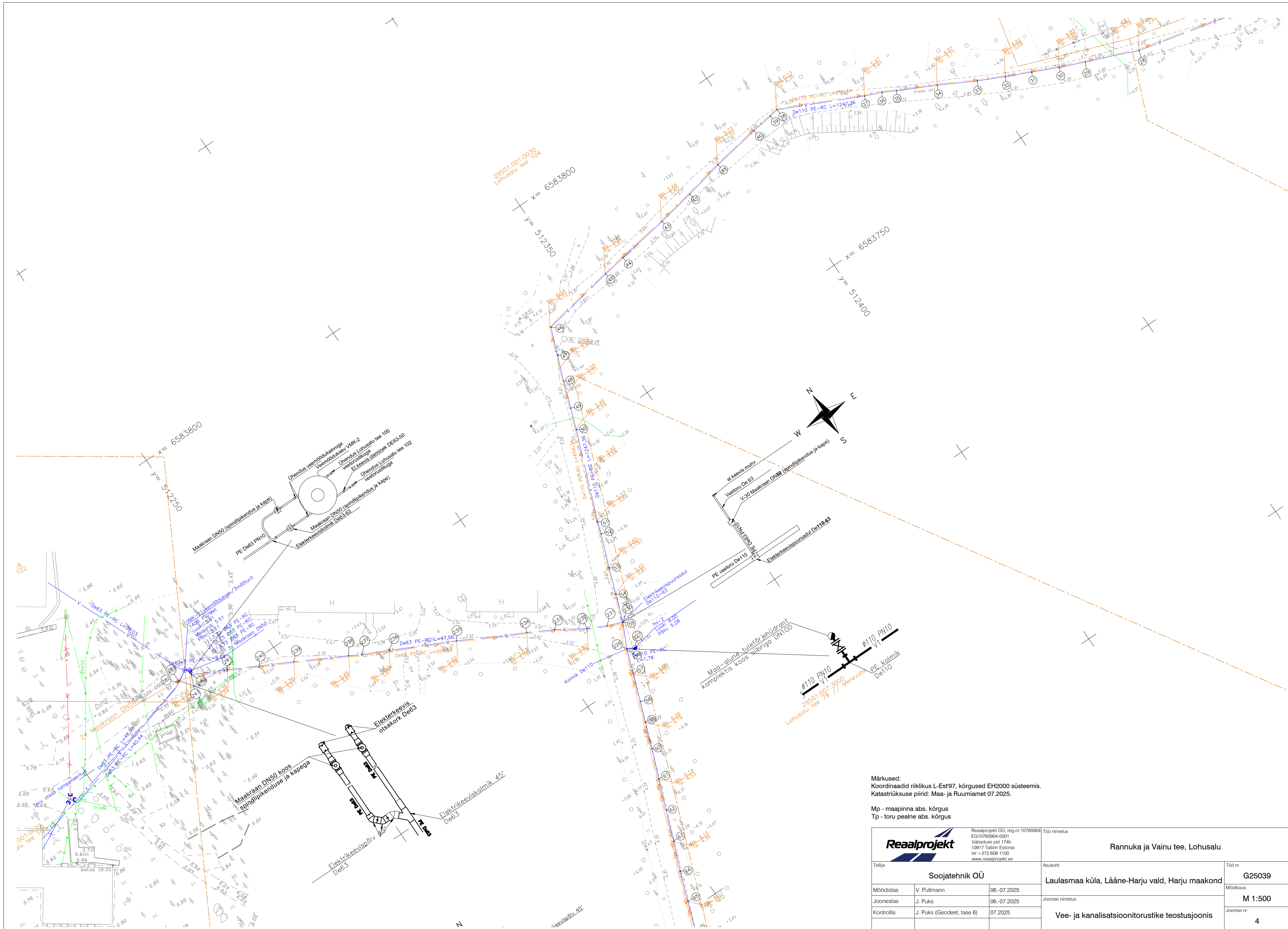
Märkused:
Koordinaadid riiklikus L-Est97, kõrgused EH2000 süsteemis.
Katastrirõhkude piirid: Maa- ja Ruumiamet 07.2025.

Mp - maapinna abs. kõrgus
Tp - toru pealne abs. kõrgus

<div>Reaalprojekt</div> <div>Reaalprojekt OÜ, reg.nr.10765904 EG10765904-0001 Vabaduse pst 174b 10817 Tallinn, Estonia tel +372 608 1100 www.reaalprojekt.ee</div>			Töö nimetus	
Tellija			Rannuka ja Vainu tee, Lohusalu	
Soojatehnik OÜ			Asukoht	Töö nr
Möödistas			Laulasmaa küla, Lääne-Harju vald, Harju maakond	G25039
Joonestas			J. Puks	Möödkava
Kontrollis			J. Puks (Geodeet, tase 6)	M 1:500
			Vee- ja kanalisatsioonitorustike teostusjoonis	Joonise nr
				2




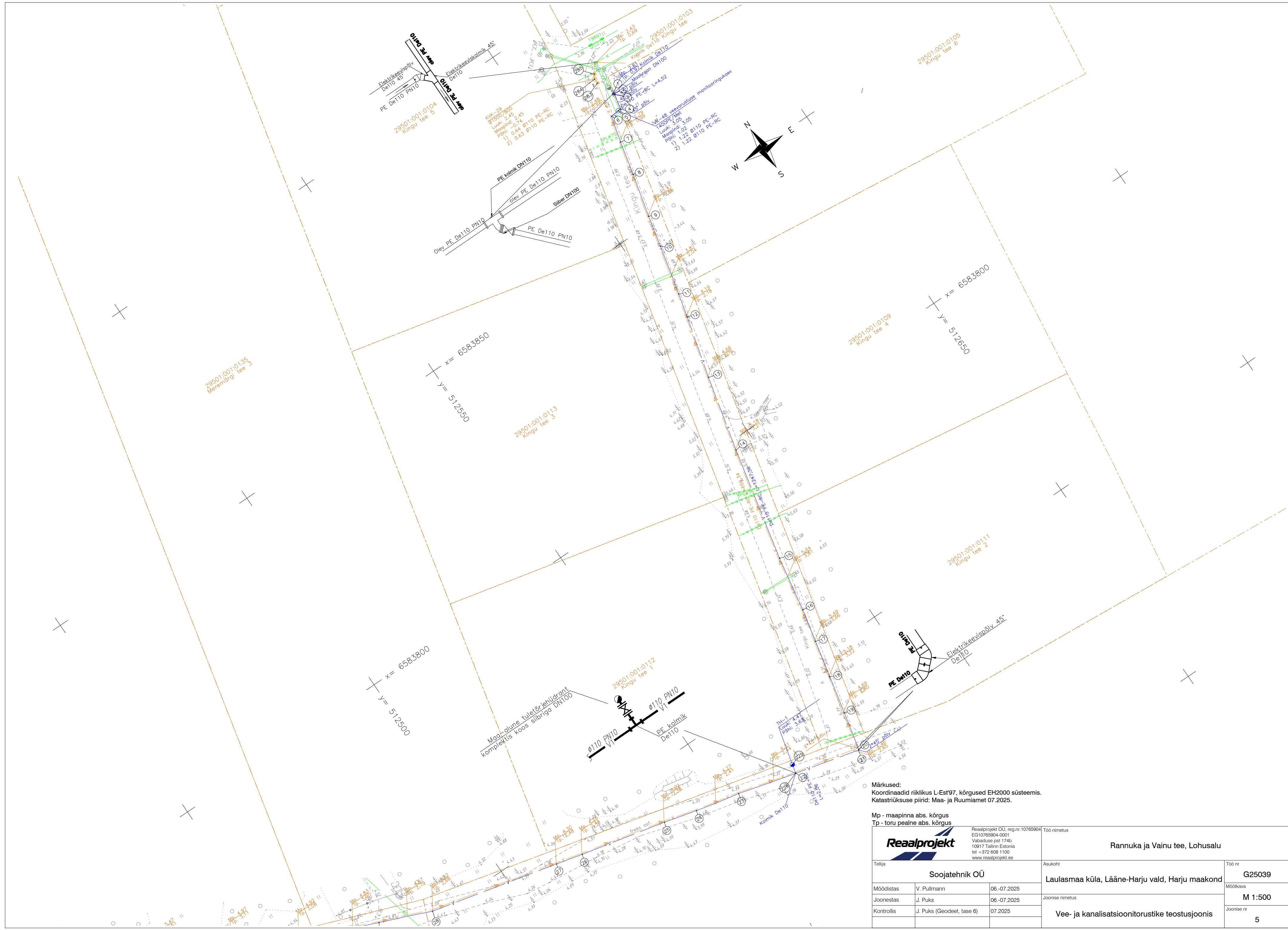
Märkused: Koordinaadid riiklikus L-Est97, kõrgused EH2000 süsteemis. Katastrirüksuse piirid: Maa- ja Ruumiamet 07.2025.			Rannuka ja Vainu tee, Lohusalu	
Mp - maapinna abs. kõrgus Tp - toru pealne abs. kõrgus			Asukoht	Töö nr
Soojatehnik OÜ			Laulasmaa küla, Lääne-Harju vald, Harju maakond	G25039
Möödistas	V. Pullmann	06.-07.2025	Joonise nimetus	M 1:500
Joonestas	J. Puks	06.-07.2025	Vee- ja kanalisatsioonitorustike teostusjoonis	Joonise nr
Kontrollis	J. Puks (Geodeet, tase 6)	07.2025		3



Märkused:
Koordinaadid riiklikus L-Est97, kõrgused EH2000 süsteemis.
Katastriüksuse piirid: Maa- ja Ruumiamet 07.2025.

Mp - maapinna abs. kõrgus
Tp - toru pealne abs. kõrgus

		Reaalprojekt OÜ, reg.nr.10765904 EG10765904-0001 Vabaduse pst 174b 10917 Tallinn, Estonia tel +372 608 1100 www.reaalprojekt.ee		Töö nimetus Rannuka ja Vainu tee, Lohusalu	
Tellija Soojatehnik OÜ		Asukoht Laulasmaa küla, Lääne-Harju vald, Harju maakond		Töö nr G25039	
Möödistas V. Pullmann		06.-07.2025		Möötkava M 1:500	
Joonestas J. Puks		06.-07.2025		Joonise nimetus Vee- ja kanalisatsioonitorustike teostusjoonis	
Kontrollis J. Puks (Geodeet, tase 6)		07.2025		Joonise nr 4	



Märkused:
Koordinaadid riiklikus L-Est97, kõrgused EH2000 süsteemis.
Katastrüüksuse piirid: Maa- ja Ruumiamet 07.2025.

Mp - maapinna abs. kõrgus
Tp - toru pealne abs. kõrgus

<div>Reaalprojekt</div> <div>Reaalprojekt OÜ, reg.nr.10765904 EG10765904-0001 Vabaduse pst 174b 10917 Tallinn, Estonia tel +372 608 1100 www.reaalprojekt.ee</div>			Too nimetus	
Soojatehnik OÜ			Rannuka ja Vainu tee, Lohusalu	
Tellija	Soojatehnik OÜ		Asukoht	Too nr
Möödistas	V. Pullmann	06.-07.2025	Laulasmaa küla, Lääne-Harju vald, Harju maakond	G25039
Joonestas	J. Puks	06.-07.2025		Möötkava
Kontrollis	J. Puks (Geodeet, tase 6)	07.2025	Joonise nimetus	M 1:500
			Vee- ja kanalisatsioonitorustike teostusjoonis	Joonise nr
			5	

Olemasolev veetrass – kolmik

Nimi	X	Y
1	6583878.380	512617.437
2	6583878.206	512617.546
3	6583878.032	512617.655
4	6583874.671	512616.893
5	6583874.610	512616.265
6	6583874.426	512614.355
7	6583868.570	512612.809
8	6583861.117	512611.049
9	6583851.487	512608.674
10	6583844.553	512607.090
11	6583833.520	512604.489
12	6583828.279	512603.182
13	6583814.548	512599.530
14	6583797.766	512595.483
15	6583772.601	512589.959
16	6583760.274	512587.766
17	6583752.912	512586.183
18	6583744.641	512584.395
19	6583736.191	512582.532
20	6583727.718	512580.628
21	6583727.637	512580.498
22	6583731.253	512566.117
23	6583734.633	512553.132
24	6583736.774	512543.285
25	6583738.652	512535.999
26	6583742.998	512516.945
27	6583744.461	512511.030
28	6583751.276	512482.440
29	6583755.860	512471.226
30	6583758.131	512465.831
31	6583760.697	512460.169
32	6583763.159	512454.768
33	6583765.843	512449.130
34	6583770.087	512441.283
35	6583774.122	512433.159
36	6583776.627	512430.317
37	6583777.140	512426.643
38	6583785.565	512408.923
39	6583785.208	512406.916
40	6583784.582	512402.111
41	6583782.812	512391.245
42	6583780.983	512382.454
43	6583779.448	512374.008
44	6583777.697	512362.327
45	6583776.869	512357.153
46	6583773.983	512340.562
47	6583768.095	512338.252
48	6583762.496	512336.105
49	6583756.713	512334.051
50	6583752.055	512332.397
51	6583732.643	512324.857
52	6583729.941	512323.978
53	6583722.718	512321.165
54	6583717.064	512319.143
55	6583711.110	512316.925
56	6583705.392	512314.209
57	6583700.481	512312.446
58	6583694.407	512310.232
59	6583689.987	512308.620
60	6583684.298	512306.482
61	6583678.018	512304.004
62	6583671.375	512301.429
63	6583664.726	512298.937
64	6583658.468	512296.411
65	6583652.011	512294.066
66	6583645.479	512291.734
67	6583639.521	512289.976
68	6583635.456	512288.650
69	6583630.948	512286.890
70	6583625.121	512284.550
71	6583617.327	512281.124
72	6583613.943	512280.098
73	6583611.072	512279.003
74	6583608.257	512277.910
75	6583605.490	512276.710
76	6583602.697	512275.557
77	6583599.947	512274.570
78	6583597.291	512273.622
79	6583593.883	512272.510
80	6583592.378	512272.030
81	6583585.509	512268.175
82	6583575.192	512261.793
83	6583572.475	512260.335
84	6583572.433	512260.189
85	6583578.295	512250.145
86	6583582.556	512242.329
87	6583587.413	512232.535
88	6583587.623	512232.091
89	6583590.940	512226.522

Olemasolev veetrass – kolmik

Nimi	X	Y
90	6583593.923	512220.511
91	6583597.541	512213.645
92	6583599.338	512210.251
93	6583601.611	512205.484
94	6583606.789	512194.440
95	6583609.570	512188.470
96	6583616.815	512175.090
97	6583620.746	512167.191
98	6583624.466	512160.660
99	6583627.286	512154.908
100	6583634.408	512141.011
101	6583649.139	512115.427
102	6583650.472	512112.739
103	6583653.344	512107.428
104	6583656.235	512102.368
105	6583658.230	512098.988
106	6583659.371	512097.055
107	6583668.616	512080.841
108	6583676.313	512067.451
109	6583685.264	512051.510
110	6583692.816	512038.405
111	6583697.336	512030.410
112	6583700.523	512024.792
113	6583703.369	512019.495
114	6583713.376	512007.367
115	6583718.682	512001.427
116	6583730.550	511987.173
117	6583732.728	511984.333
118	6583738.734	511976.803
119	6583740.470	511974.709
120	6583744.483	511969.991
121	6583746.315	511967.751
122	6583748.903	511964.761
123	6583750.318	511962.803
124	6583753.818	511957.928
125	6583758.859	511950.603
126	6583760.499	511948.249
127	6583762.443	511945.540
128	6583766.030	511940.714
129	6583768.087	511937.990
130	6583771.449	511933.161
131	6583774.939	511928.404
132	6583776.757	511925.897
133	6583780.069	511920.707
134	6583785.593	511913.150
135	6583788.993	511908.568
136	6583790.514	511906.155
137	6583792.585	511903.228
138	6583797.548	511895.780
139	6583799.303	511893.440
140	6583802.784	511888.260
141	6583804.937	511885.345
142	6583807.155	511882.310
143	6583809.279	511879.033
144	6583811.022	511876.597
145	6583816.301	511869.351
146	6583818.608	511862.444
147	6583819.525	511859.569
148	6583821.357	511853.837
149	6583824.650	511845.662
150	6583826.438	511841.589
151	6583828.084	511837.291
152	6583829.883	511831.556
153	6583831.399	511825.337
154	6583832.420	511822.431
155	6583835.045	511813.770
156	6583837.102	511807.398
157	6583837.651	511805.038
158	6583838.466	511802.251
159	6583840.153	511796.334
160	6583841.850	511790.580
161	6583843.684	511784.521
162	6583846.726	511772.732
163	6583848.845	511763.714
164	6583850.947	511754.613
165	6583852.011	511748.975
166	6583868.730	511722.300
167	6583870.917	511718.304

Olemasolev veetrass – kolmik

Nimi	X	Y
168	6583868.459	511650.880
169	6583868.207	511651.393
170	6583865.603	511673.204
171	6583859.972	511713.848
172	6583866.653	511717.704
173	6583869.366	511717.173
174	6583870.917	511718.304
175	6583880.216	511725.244
176	6583888.593	511731.007
177	6583893.284	511734.383
178	6583900.554	511739.093
179	6583903.009	511740.619
180	6583905.573	511742.522
181	6583907.865	511744.339
182	6583913.026	511747.957
183	6583915.526	511749.666
184	6583920.930	511746.546
185	6583922.948	511745.268
186	6583926.610	511742.664
187	6583928.928	511741.117
188	6583936.670	511735.901
189	6583941.400	511732.281
190	6583943.748	511730.156
191	6583946.001	511728.029
192	6583950.089	511723.672
193	6583958.039	511715.218
194	6583963.002	511719.265
195	6583967.997	511723.572
196	6583972.659	511727.656
197	6583986.332	511740.496

Kolmik – Hüdrant (TH–5)

Nimi	X	Y
198	6583913.026	511747.957
199	6583913.672	511747.013

Puursadul – Lohusalu 111 MK

Nimi	X	Y
200	6583958.039	511715.218
201	6583957.836	511714.393

Kolmik – Lohusalu 114 MK

Nimi	X	Y
202	6583986.332	511740.496
203	6583986.812	511740.679
204	6583987.575	511741.791
205	6583988.279	511742.062
206	6583988.746	511741.440
207	6583988.783	511740.487
208	6583987.499	511739.127

Kolmik – Lohusalu 112 MK

Nimi	X	Y
209	6583986.332	511740.496
210	6583986.644	511740.986
211	6583987.229	511741.815
212	6583987.619	511742.460
213	6583986.884	511743.166
214	6583986.381	511743.265
215	6583984.937	511742.402

Kolmik – Hüdrant (TH–4)

Nimi	X	Y
216	6583713.376	512007.367
217	6583714.431	512008.304

Puursadul – Lohusalu 101 MK

Nimi	X	Y
218	6583658.230	512098.988
219	6583657.149	512098.350

Puursadul – Luige 2 MK

Nimi	X	Y
220	6583587.623	512232.091
221	6583585.846	512231.253

Kolmik – Hüdrant (TH–3)

Nimi	X	Y
222	6583587.413	512232.535
223	6583586.584	512232.144

Puursadul – Lohusalu 78 MK

Nimi	X	Y
224	6583593.883	512272.510
225	6583593.691	512273.046

Kolmik – Hüdrant (TH–2)

Nimi	X	Y
226	6583705.717	512314.364
227	6583704.952	512315.973

Kolmik – Hüdrant (TH–1)

Nimi	X	Y
228	6583731.253	512566.117
229	6583733.258	512566.590

Puursadul – Lohusalu 100,102

Nimi	X	Y
230	6583711.110	512316.925
231	6583712.395	512313.584
232	6583714.396	512309.588
233	6583718.279	512303.434
234	6583721.150	512298.082
235	6583728.429	512284.200
236	6583735.088	512270.705
237	6583737.623	512265.212
238	6583739.112	512262.631
239	6583744.840	512251.862
240	6583748.197	512244.824
241	6583751.488	512238.574
242	6583755.220	512231.581
243	6583755.787	512231.706

Isevoolne kanalisatsioonitrass

Nimi	X	Y
244	6583728.905	511473.071
245	6583748.131	511455.429
246	6583753.678	511454.731
247	6583763.165	511457.042
248	6583774.987	511460.467
249	6583772.515	511470.847
250	6583771.274	511482.216
251	6583792.196	511466.557
252	6583808.695	511474.590
253	6583822.058	511487.350
254	6583840.145	511504.295
255	6583855.705	511521.